

**RELAZIONE TECNICA IN MERITO ALLA
TIPOLOGIA COLLOCAZIONE MITIGAZIONI
AMBIENTALI PREVISTE LUNGO IL LATO SUD**

Comune di **BAGNOLO MELLA**

Provincia di **BRESCIA**

Committente **CONFEZIONI GLORIA di H. H.**

Cantiere **VARIANTE URBANISTICA**
Capannone
in via A. Gramsci n.2hi

DAVIDE PANADA ARCHITETTO

Via Pisa 75 . 25014 . Castenedolo . Brescia
cell : 3332785208 . e-mail : panadadavide@gmail.com
C.F. PNDDVD76H10B157A . P.I. 02729180980

RELAZIONE TECNICA IN MERITO ALLA TIPOLOGIA E COLLOCAZIONE MITIGAZIONI AMBIENTALI PREVISTE LUNGO IL LATO SUD

La vegetazione di progetto è concepita come **integrazione e potenziamento del verde esistente**, il quale, , svolge funzione di mitigazione lungo il confine di proprietà esistente.

Pertanto si procederà con la creazione di una formazione lungo il confine sud per circa 18 m lineari, costituita da esemplari arborei con formazione a siepe. La componente arborea verrà realizzata con esemplari già sviluppati, aventi le seguenti caratteristiche: circonferenza fusto: 4-8 cm, altezza all'impianto 1-1,50 m ca. La formazione sarà impiantata con obiettivo funzionale di raccordo con il contesto ovvero con le specie preesistenti. Le specie vegetali sono state disposte anche con lo scopo di mascherare la percezione degli immobili dagli spazi circostanti.

Indicativamente le tipologie arboree saranno individuate nelle seguenti specie:

- Il Lauroceraso: una sempreverde a crescita rapida. ...
- Cipresso di Leyland. ...
- Ligustro. ...
- Photinia (Varietà Fraseri Red Robin) ...
- Bosso. ...
- Gelsomino rampicante. ...
- Biancospino. ...
- Pyracantha.

Per l'individuazione delle nuove parti trattate a verde si rimanda agli elaborati grafici allegati alla proposta da SUAP. Si seguito alcune immagini raffigurative:

Esempi

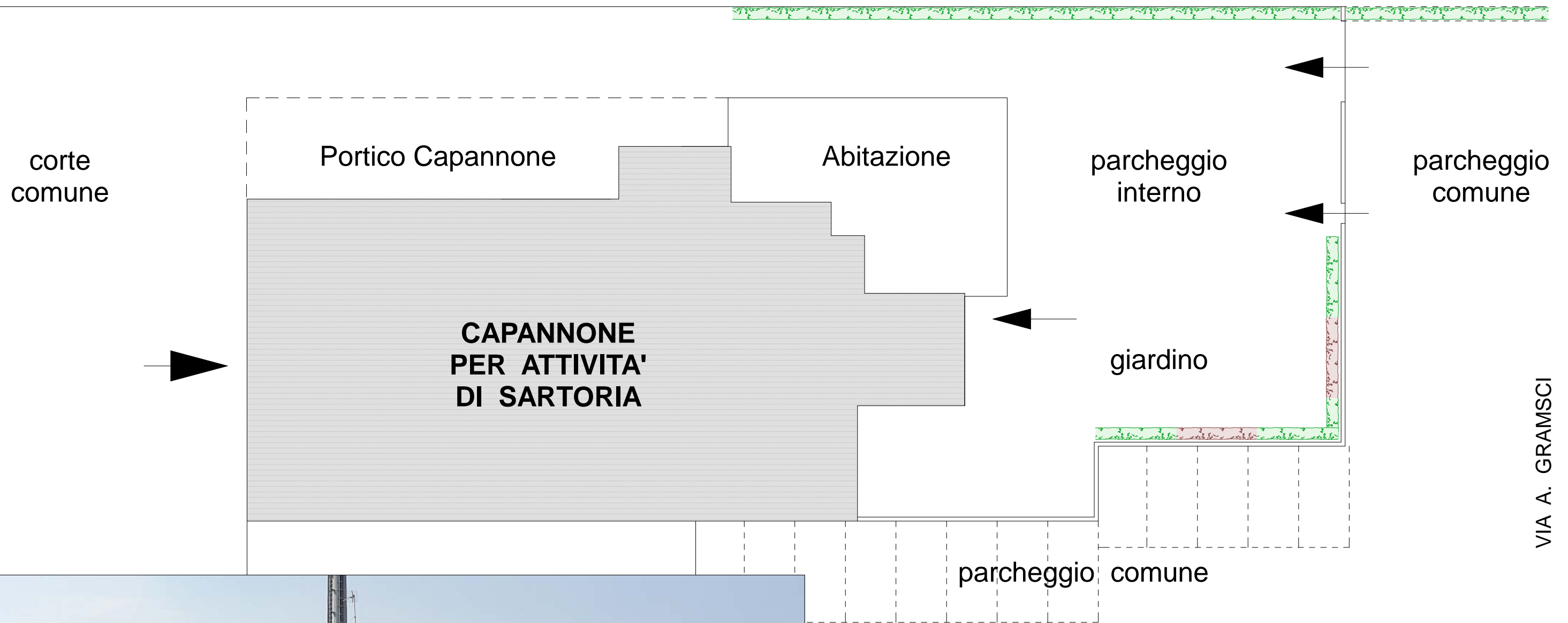


Castenedolo, lì **29-09-2020**

Il Progettista
Arch. Panada Davide



altra attività

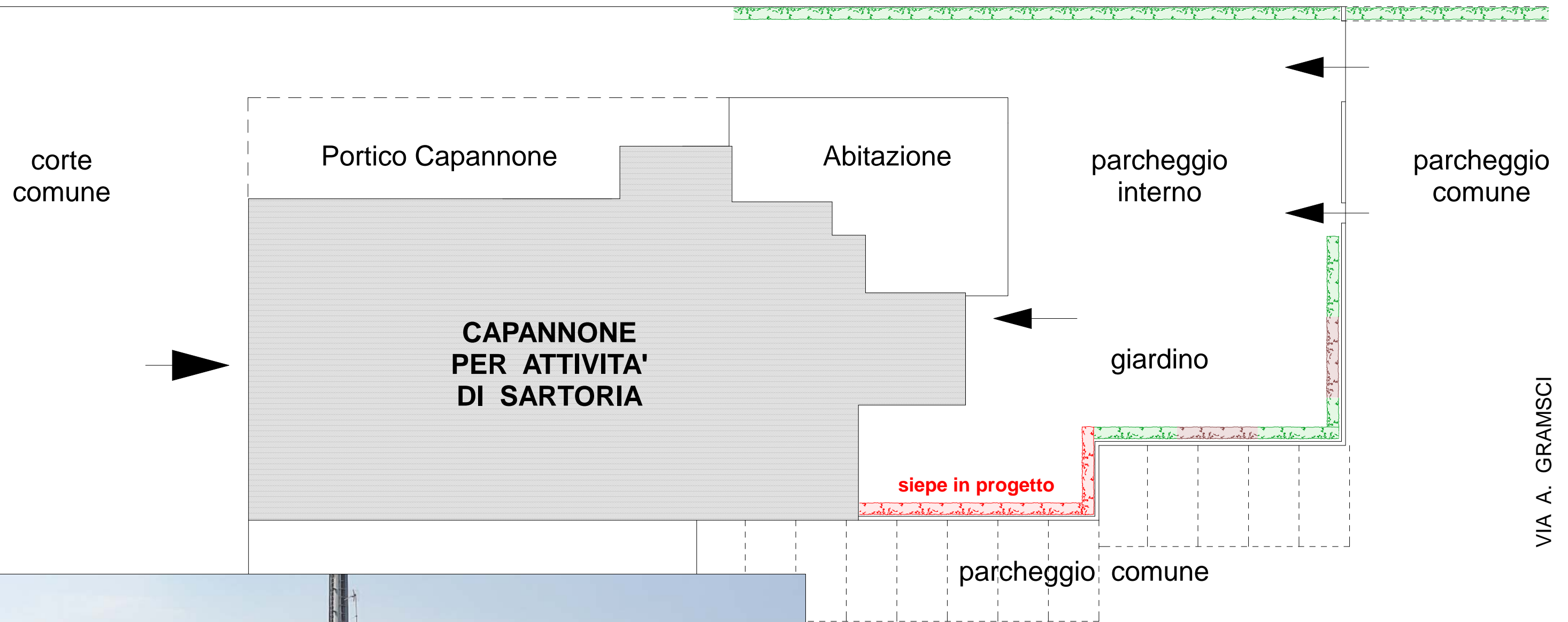


FOTOGRAFIA ATTUALE



MITIGAZIONE ATTUALE


PLANIMETRIA GENERALE

altra attività



FOTOGRAFIA ATTUALE

-  siepe photinia (esistente)
-  siepe photinia (in progetto)

N

scala 1:200

MITIGAZIONE IN PROGETTO

PLANIMETRIA GENERALE